



**КОМИТЕТ ИМУЩЕСТВЕННЫХ ОТНОШЕНИЙ
АДМИНИСТРАЦИИ ПЕРМСКОГО МУНИЦИПАЛЬНОГО ОКРУГА**

РЕШЕНИЕ
о размещении объектов № 1460

Пермский край
Пермский округ

31.05.2024

Комитет имущественных отношений администрации Пермского муниципального округа разрешает Акционерному обществу «Газпром газораспределение Пермь» (ИНН 5902183841, ОГРН 2125902017723, почтовый адрес: 614000, г. Пермь, ул. Петропавловская, 43)

размещение объекта «газопровод давлением до 1,2 Мпа, для размещения которого не требуется разрешения на строительство»

на землях государственная собственность на которые не разграничена.

на срок 1 год.

Местоположение: Пермский край, Пермский муниципальный округ, д. Ежи, ул. Зеленая, зу 12.

Приложение: схема предполагаемых к использованию земель или части земельного участка.

Особые условия использования:

1. При размещении объекта учесть параметры ширины проезда улично-дорожной сети, во избежание сужения полосы отвода дороги.
2. Получение разрешения на производство земляных работ.

Заместитель председателя комитета


(подпись, печать)

М.В. Королева



Схема предполагаемых к использованию земель или части земельного участка

Объект: Газопровод давлением до 1,2 Мпа, для размещения которого не требуется разрешения на строительство

Местоположение: Пермский край, д. Ежи, ул. Зеленая, зу 12

Площадь земель или части земельного участка, кв.м.: 1307

Категория земель: Земли населённых пунктов

Вид разрешенного использования:

Описание границ смежных землепользователей:

От точки н1 до точки н2 - земельный участок с кадастровым номером 59:32:1350001:19

От точки н2 до точки н5 - земли общего пользования

От точки н5 до точки н6 - земельный участок с кадастровым номером 59:32:1350001:20

От точки н6 до точки н10 - земельный участок с кадастровым номером 59:32:1350001:306

От точки н10 до точки н1 - земли общего пользования

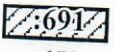
Условные обозначения:




- предполагаемый участок земель, на которых планируется размещение объекта



- границы и номер земельного участка, сведения о которых внесены в ЕГРН



- границы и номер объекта капитального строительства, сведения о которых внесены в ЕГРН



- граница кадастрового квартала

59:32-6.553

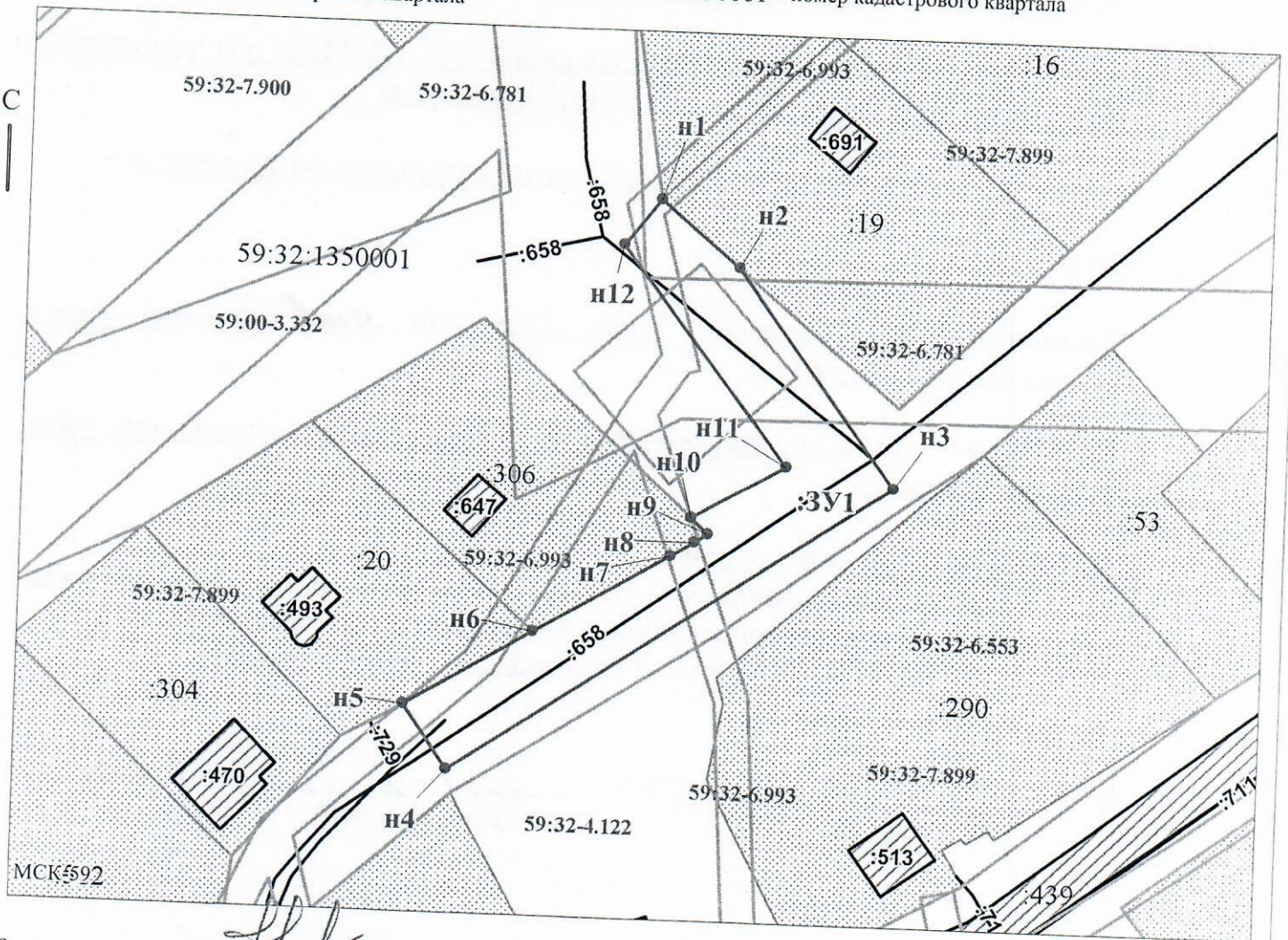
:3У1


• н1

59:32:1350001 - номер кадастрового квартала

Каталог координат, м

№ точки границы	X	Y
н1	508727.18	2208505.73
н2	508717.34	2208517.58
н3	508685.03	2208541.29
н4	508641.36	2208476.25
н5	508650.82	2208469.68
н6	508662.21	2208488.46
н7	508674.03	2208508.64
н8	508676.20	2208512.10
н9	508677.43	2208514.07
н10	508679.81	2208511.46
н11	508687.86	2208525.36
н12	508720.17	2208500.32
н1	508727.18	2208505.73



Заявитель:  / Пикужева Д.А.
 (подпись, расшифровка подписи)
 МП
 (для юридических лиц и индивидуальных предпринимателей)

Масштаб 1:700